

# LOGBUCH

Schiffsname	MMSI & Call Sign	Schiffstyp	Nationalität

Törnbeginn	Törnende	Tage

Gebiet	Route

Seemeilen Gesamt	Seemeilen Segel	Seemeilen Motor	Motorstunden

Anmerkungen	Unterschrift

SCHIFFSDATEN

Allgemein

Schiffsname	Eigner	Heimathafen	Hersteller + Schiffstyp

Rumpf

Lüa	Büa	Tiefgang	Verdrängung	Masthöhe	Baustoff	Baujahr
ft / m	m	m	kg	m		

Rigg

Segelfläche	Takelungsart	Beisegel
m²		

Elektronik

Kompass	GPS	Kartenplotter	AIS Passiv	AIS Aktiv	Logge	Autopilot	NAVTEX	Radar

Sicherheit

EPIRB	SART	2 Rettungsringe	Westen & Lifebelts	Rettungsinsel	Signalraketen

Tanks

Treibstoff	Frischwasser	Schwarzwasser

Motor

Marke	Leistung	Propellerart	Gängigkeit	Motorisierung Beiboot

**SKIPPER**

IME I PREZIME  Name & Surname	MJESTA, DRZAVA I DATUM RODENJA  Place and date of birth	DRZAVLJANSTVO  Nationality	VRSTA I BROJ ISPRAVE O IDENTITETU  Number of Passport	ADRESU I TELEFONSKI BROJ  Address & Phone Number	OSPOSOBLJENOSTI ZA VODITELJ BRODICE  Certificate of Competence	POTPIS  Signature
Name und Vorname	Geburtsort, Geburtsdatum	Nationalität	Passnummer	Adresse & Telefonnummer	Befähigungsausweis	Unterschrift

**POPIS OSOBA - CREWLIST - PERSONENLISTE**

RED. BROJ	IME I PREZIME	MJESTA, DRZAVA I DATUM RODENJA	DRZAVLJANSTVO	VRSTA I BROJ ISPRAVE O IDENTITETU	ADRESU I TELEFONSKI BROJ	POTPIS
No.	Name & Surname	Place and date of birth	Nationality	Number of Passport	Address & Phone Number	Signature
Nr.	Name und Vorname	Geburtsort, Geburtsdatum	Nationalität	Passnummer	Adresse & Telefonnummer	Unterschrift
1						
2						
3						
4						
5						
6						
7						
8						
9						
10						

DATE / DATUM

SIGNATURE / UNTERSCHRIFT

















# BRÜCKENKLADDE

Wochentag	Route: von - nach		Wetterbericht				Seite
			Station	Zeit		Bereich	
Datum			Synoptik	Blatt			
			Vorhersage 12/24h				

[illegible]

Checkliste Tagesbeginn											
Treibstoffstand	Ölstand & Stopfbuchse	Wasserstand	Gas	Bilge	Elektrik & Batterie	Ruderschaft & Quadrant	Seemellen Segel	Seemellen Motor	Tageslogge	Motorstunden	Gesamtlogge
							Vortrag			Beginn	
							Blatt			Ende	
							Summe			Skipper	

NÜTZLICHE INFORMATION

Bedeckungsgrad			Wind			See			Segel / Motor							
	0/8		Bft	Bezeichnung	kn	Stärke	See	Wellen	Gr	Großsegel						
			0	Windstille, Flaute	0 – <1	0	glatt	keine								
	1/8		1	leiser Zug	1 – <4	1	ruhig	gekräuselt	F	Fock						
	2/8		2	leichte Brise	4 – <7	2	schwach bewegt	kurz	Gn	Genua						
	3/8		3	schwache Brise	7 – <11	3	leicht bewegt	klein, Schaumköpfe	Try	Trysegel						
	4/8		4	mäßige Brise	11 – <16	4	mäßig bewegt	lang, Schaumköpfe, brechend	Stf	Sturmfock						
	5/8		5	frische Brise	16 – <22	5	grobe See	groß, Schaumkämme bilden größere Schaumflächen	Bl	Blister						
	6/8		6	starker Wind	22 – <28				Gk	Gennacker						
	7/8		7	steifer Wind	28 – <34				Spi	Spinnaker						
	8/8		8	stürmischer Wind	34 – <41	6	sehr grobe See	brechend	-	Reffs						
			9	Sturm	41 – <48	7	hohe See	Wellenberge, Gischt, Schaumstreifen, rollend	M	Motor						
			10	schwerer Sturm	48 – <56	8	sehr hohe See	Wellenberge mit langen brechenden Kämmen, See weiß von Schaum								
			11	orkanartiger Sturm	56 – <64											
			12	Orkan	≥ 64											
				5kt												
				10kt												
				15kt												
				50kt												
			9	außergewöhnlich schwer	Wellenberge, Schiffe verschwinden in Wellentälern, See weiß von Schaum											